



naše značka
5002819453
vyřizuje
Ing. Petra Vítková
datum
17.05.2023

UCHYTIL s.r.o.
K terminálu 507/7
61900 Brno

Věc:
Napojení budovy č.p. 667, ul. Novodvorská, Frýdek-Místek, na SZTE
K.ú. - p.č.: Frýdek

Stavebník: UCHYTIL s.r.o. , K terminálu 507/7 , 61900 Brno
Účel stanoviska: Povolení stavby - stavební režim (ÚR+SP)
GasNet, s.r.o., jako provozovatel distribuční soustavy (PDS) a technické infrastruktury, zastoupený GasNet Služby, s.r.o., vydává toto stanovisko:

V ZÁJMOVÉM ÚZEMÍ STAVBY SE NACHÁZÍ TATO PLYNÁRENSKÁ ZAŘÍZENÍ A PLYNOVODNÍ PŘÍPOJKY:

- NTL plynovod DN 300

Požadujeme respektovat průběh a ochranné pásmo plynárenského zařízení.

Pro realizaci stavby stanovujeme tyto podmínky:

- Křížení a souběh vodovodní přípojky s plynárenským zařízením a plynovodními přípojkami (dále jen PZ) musí být v souladu s ČSN 73 6005, tab. 1 a 2.
- Obrysy vodovodních šachet budou umístěny minimálně 500 mm od obrysu PZ.
- Ke křížení vodovodní přípojky s PZ může dojít v minimální vzdálenosti 150 mm.
- K souběhu vodovodní přípojky s PZ může dojít v minimální vzdálenosti 500 mm.
- Úhel křížení PZ s vodovodní přípojkou bude 90°, nelze-li tento úhel v odůvodněných případech dodržet, může být úhel křížení menší, nejméně však 60°.
- Při křížení PZ z materiálu OCEL bude na náklady GasNet s.r.o. provedena diagnostika stavu potrubí (bude upřesněno na místě stavby).
- Pokud realizace stavby vyvolá výškovou nebo směrovou úpravu trasy PZ, bude toto posuzováno jako přeložka. Náklady budou hrazeny investorem stavby.

Při realizaci výše uvedené stavby je nutno dodržovat veškerá pravidla stanovená pro práce v ochranném pásmu (OP) plynárenského zařízení a plynovodních přípojek, které činí 1 m na každou stranu od obrysu plynovodu a přípojek. V tomto pásmu nesmí být umístovány žádné nadzemní stavby, prováděna skládka materiálu a výšková úprava terénu. Veškeré stavební práce budou prováděny v OP výhradně ručním způsobem a musí být vykonávány tak, aby v žádném případě nenarušily bezpečný provoz uvedených plynárenských zařízení a plynovodních přípojek.

Před začátkem stavby musí být poloha plynárenského zařízení vytyčena.
(<https://dpo.gasnet.cz/zadost-o-vytyceni>) V případě potřeby ověřit ručně kopanými sondami uložení plynovodu/přípojky.
Poskytnutý zákes je pouze ORIENTAČNÍ.

V rozsahu této stavby souhlasíme s povolením stavby dle zákona 183/2006 Sb. ve znění pozdějších předpisů. Tento souhlas platí pro územní řízení, řízení o územním souhlasu, veřejnoprávní smlouvy pro umístění stavby, zjednodušené územní řízení,

GasNet Služby, s.r.o.
Plynárenská 499/1 · Zábřovice · 602 00 Brno · T 555 90 10 10 · www.gasnet.cz
IČ: 27935311 · DIČ: CZ27935311
Zápis do obchodního rejstříku: Krajský soud v Brně, sp. zn. C 57165, dne 26. 7. 2007
Certificate of incorporation: Regional Court in Brno, ref. number C 57165, on 26th July 2007

Zákaznická linka GasNet 555 90 10 10, info@gasnet.cz, www.gasnet.cz

ohlášení, stavební řízení, společné územní a stavební řízení, vodoprávní řízení, veřejnoprávní smlouvu o provedení stavby nebo oznámení stavebního záměru s certifikátem autorizovaného inspektora.

Pokud se stane stanovisko v době své platnosti součástí rozhodnutí stavebního úřadu (bude citována naše značka stanoviska), prodlužuje se jeho platnost o dobu platnosti rozhodnutí stavebního úřadu.

V zájmovém území se mohou nacházet plynárenská zařízení jiných vlastníků či správců, případně i dlouhodobě nefunkční/neprovozovaná plynárenská zařízení bez dostupných informací o jejich poloze a vlastnictví. Plynárenská zařízení a plynovodní přípojky (dále jen PZ) jsou dle ust. § 2925 zákona č. 89/2012 Sb., občanského zákoníku, provozovány jako zařízení zvlášť nebezpečná a z tohoto důvodu jsou chráněna ochranným pásmem dle zákona č. 458/2000 Sb. ve znění pozdějších předpisů.

Rozsah ochranného pásma je stanoven v zákoně 458/2000 Sb. ve znění pozdějších předpisů.

Stavební činnosti je možné realizovat pouze při dodržení podmínek stanovených v tomto stanovisku. Nebudou-li tyto podmínky dodrženy, budou stavební činnosti považovány dle § 68 zákona č. 458/2000 Sb. ve znění pozdějších předpisů za činnost bez našeho předchozího souhlasu. Při každé změně projektu nebo stavby (zejména trasy navrhovaných inženýrských sítí) je nutné požádat o nové stanovisko k této změně.

Nedodržení podmínek uvedených v tomto stanovisku zakládá odpovědnost stavebníka za vzniklé škody.

Za stavební činnosti se pro účely tohoto stanoviska považují všechny činnosti prováděné v ochranném pásmu PZ (tzn. bezvýkopové technologie a terénní úpravy) a činnosti mimo ochranné pásmo, pokud by takové činnosti mohly ohrozit bezpečnost a spolehlivost PZ (např. trhací práce, sesuvy půdy, vibrace, apod.).

Případné zřizování stavenišť, skladování materiálů, stavebních strojů apod. bude realizováno mimo ochranné pásmo PZ (není-li ve stanovisku uvedeno jinak).

Při použití nákladních vozidel, stavebních strojů a mechanismů požadujeme zabezpečit případný přejezd přes PZ uložením betonových panelů v místě přejezdu PZ.

PŘI REALIZACI STAVBY BUDOU DODRŽENY TYTO PODMÍNKY PRO PROVÁDĚNÍ STAVEBNÍ ČINNOSTI:

(1) Před zahájením stavební činnosti bude provedeno vytyčení trasy a přesné určení uložení PZ. Vytyčení trasy provede příslušná regionální oblast ZDARMA. Formulář a kontakt naleznete na <https://www.gasnet.cz/cs/ds-vytyceni-pz/>, lze využít QR kód, který je uveden v tomto stanovisku. Při podání žádosti uvede žadatel naši značku (číslo jednací) uvedenou v úvodu tohoto stanoviska a sdělí termín zahájení a ukončení stavby. O provedeném vytyčení trasy bude sepsán protokol. Přesné určení uložení PZ (sondou) je povinen provést stavebník na svůj náklad. **BEZ VYTYČENÍ TRASY A PŘESNÉHO URČENÍ ULOŽENÍ PZ STAVEBNÍKEM NESMÍ BÝT VLASTNÍ STAVEBNÍ ČINNOST ZAHÁJENA. VYTYČENÍ POVAŽUJEME ZA ZAHÁJENÍ STAVEBNÍ ČINNOSTI V OCHRANNÉM A BEZPEČNOSTNÍM PÁSMU PZ. PROTOKOL O VYTYČENÍ MÁ PLATNOST 2 MĚSÍCE.**

(2) Stavebník je povinen stavebnímu podnikateli prokazatelně předat kopii tohoto stanoviska. Převzetí kopie stvrdí stavební podnikatel stavebníkovi svým podpisem a zápisem do stavebního deníku. Pracovníci provádějící stavební činnosti budou prokazatelně seznámeni s polohou PZ, rozsahem ochranného pásma a těmito podmínkami.

(3) Bude dodržena mj. ČSN 73 6005, TPG 702 01, TPG 702 04, TPG 700 03, zákon č. 458/2000 Sb. ve znění pozdějších předpisů, případně další předpisy související s uvedenou stavbou.

(4) Při provádění stavební činnosti v ochranném pásmu PZ vč. přesného určení uložení PZ je stavebník povinen učinit taková opatření, aby nedošlo k poškození PZ nebo ovlivnění jejich bezpečnosti a spolehlivosti provozu. Nebude použito nevhodného nářadí, zemina bude těžena pouze ručně bez použití pneumatických, elektrických, bateriových a motorových nářadí.

(5) V případě použití bezvýkopových technologií (např. protlaku) bude před zahájením stavební činnosti provedeno úplné obnažení PZ v místě křížení na náklady stavebníka. Technologie musí být navržena tak, aby v místě křížení nebo souběhu s PZ byl dostatečný stranový nebo výškový odstup od PZ, který zajistí nepoškození PZ během prací a to s ohledem na použitou bezvýkopovou technologii a všechny její účinky na okolní terén. V případě, že nemůže být tato podmínka dodržena, nesmí být použita bezvýkopová technologie.

(6) Odkrytá PZ budou v průběhu nebo při přerušení stavební činnosti řádně zabezpečena proti jejich poškození.

(7) Poklopy uzávěrů a ostatních armatur na PZ, vč. hlavních uzávěrů plynu (HUP) na odběrném plynovém zařízení udržovat stále přístupné a funkční po celou dobu trvání stavební činnosti.

(8) Bude zachována hloubka uložení PZ (není-li ve stanovisku uvedeno jinak).

(9) Stavebník je povinen neprodleně oznámit každé i sebemenší poškození PZ (vč. drobných vrypů do PE potrubí, poškození

izolace, signalizačního vodiče, výstražné fólie, markeru atd.) na telefon 1239.

(10) Před provedením zásypu výkopu a v průběhu stavby bude provedena kontrola dodržení podmínek stanovených pro stavební činnosti v ochranném pásmu PZ. Povinnost kontroly se vztahuje i na PZ, která nebyla odhalena. Kontrolu provede příslušná regionální oblast (formulář a kontakt naleznete na <https://www.gasnet.cz/cs/ds-vytyceni-pz/>, lze využít QR kód, který je uveden v tomto stanovisku). Při žádosti uvede žadatel naši značku (číslo jednací) uvedenou v úvodu tohoto stanoviska. Kontrolu je třeba objednat min. 5 dnů předem. Předmětem kontroly je také ověření dodržení stanovené odstupové vzdálenosti staveb, které byly povoleny v ochranném a bezpečnostním pásmu PZ.

(11) O provedené kontrole bude sepsán protokol. Bez provedené kontroly nesmí být PZ zasypána. Stavebník je povinen na základě výzvy provozovatele PZ, nebo jeho zástupce doložit průkaznou dokumentaci o nepoškození PZ během výstavby nebo provést na své náklady kontrolní sondy v místě styku stavby s PZ.

(12) Plynárenské zařízení a plynovodní přípojky budou před zásypem výkopu řádně podsypány a obsypány, bude provedeno zhutnění a bude osazena výstražná fólie žluté barvy, to vše v souladu s předpisem provozovatele distribuční soustavy „Zásady pro projektování, výstavbu, rekonstrukce a opravy“, který naleznete na <https://www.gasnet.cz/cs/technicke-dokumenty/> a v souladu s ČSN EN 12007-1-4, TPG 702 01, TPG 702 04.

(13) Neprodleně po skončení stavební činnosti budou řádně osazeny všechny poklopy a nadzemní prvky PZ.

(14) Pokud stavebník nedodrží podmínky stanovené tímto stanoviskem bude činnost stavebníka vyhodnocena provozovatelem PZ jako narušení ochranného nebo bezpečnostního pásma PZ a budou z toho vyvozeny příslušné důsledky.

Platí pouze pro území vyznačené v příloze tohoto stanoviska a to 24 měsíců ode dne jeho vydání.

V případě dotčení pozemku v majetku společnosti GasNet, s.r.o. je třeba dále projednat smluvní vztah k tomuto pozemku. Kontakt na projednání naleznete na adrese www.gasnet.cz/cs/kontaktni-system/, činnost "Smluvní vztahy - pozemky a budovy plynárenských zařízení".

Za správnost a úplnost dokumentace předložené s žádostí včetně jejího souladu s platnými předpisy plně zodpovídá její zpracovatel. Stanovisko nenahrazuje případná další stanoviska k jiným částem stavby.

V případě další korespondence nebo jednání (např. změna stavby) uvádějte naši značku - 5002819453 a datum tohoto stanoviska. Kontakty jsou k dispozici na <https://www.gasnet.cz/cs/kontaktni-system/>.



GasNet, s.r.o.
zastoupená společností GasNet Služby, s.r.o., IČ 27935311
Ing. Petra Vítková
Technik externích požadavků-Morava
Oddělení zpracování ext.požadavků-Morava
PETRA.VITKOVA@GASNET.CZ

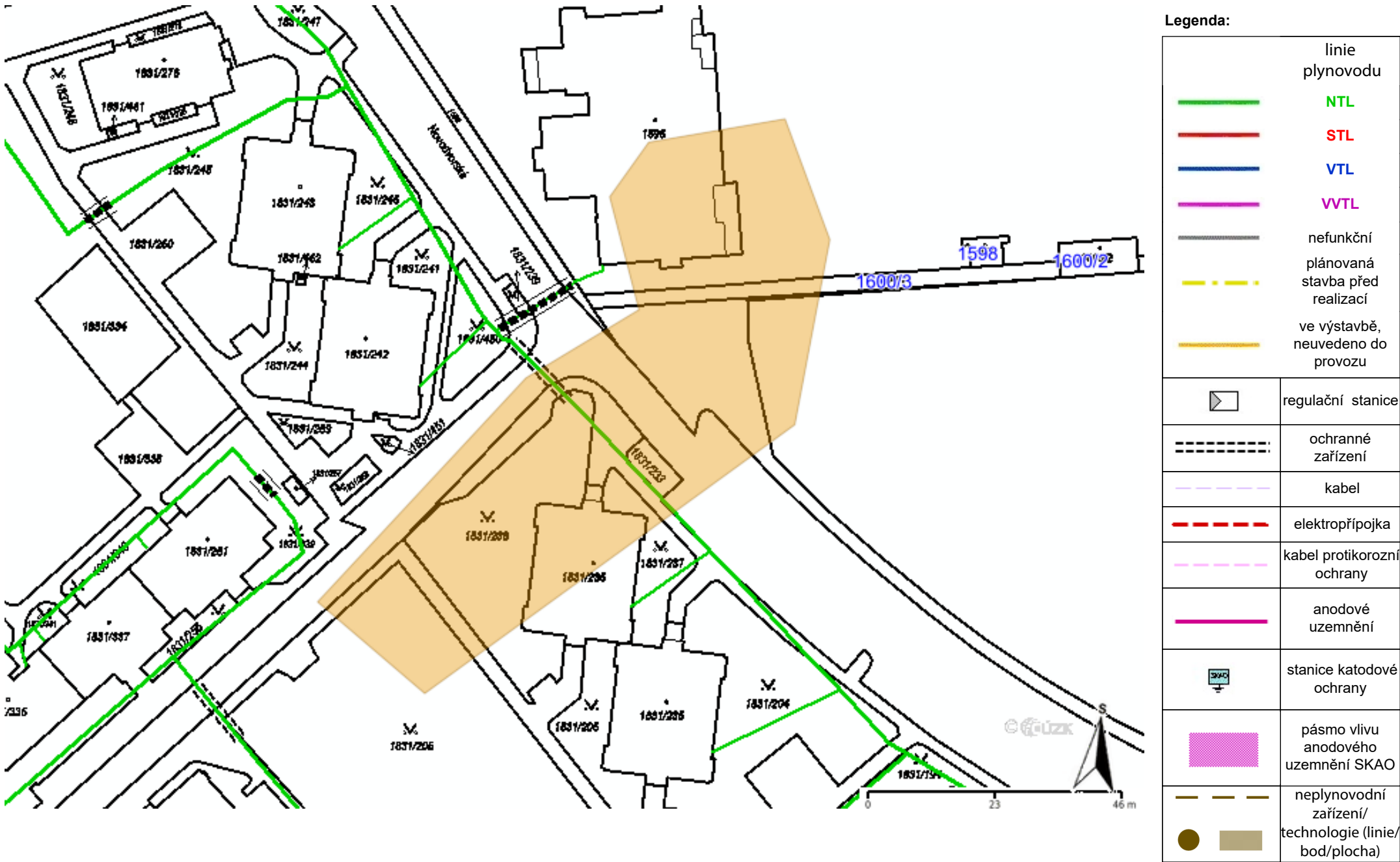


Zažádejte o vytyčení

Přílohy: Orientační zakres plynárenského zařízení, Detailní zakres plynárenského zařízení, Ověřená příloha žadatele

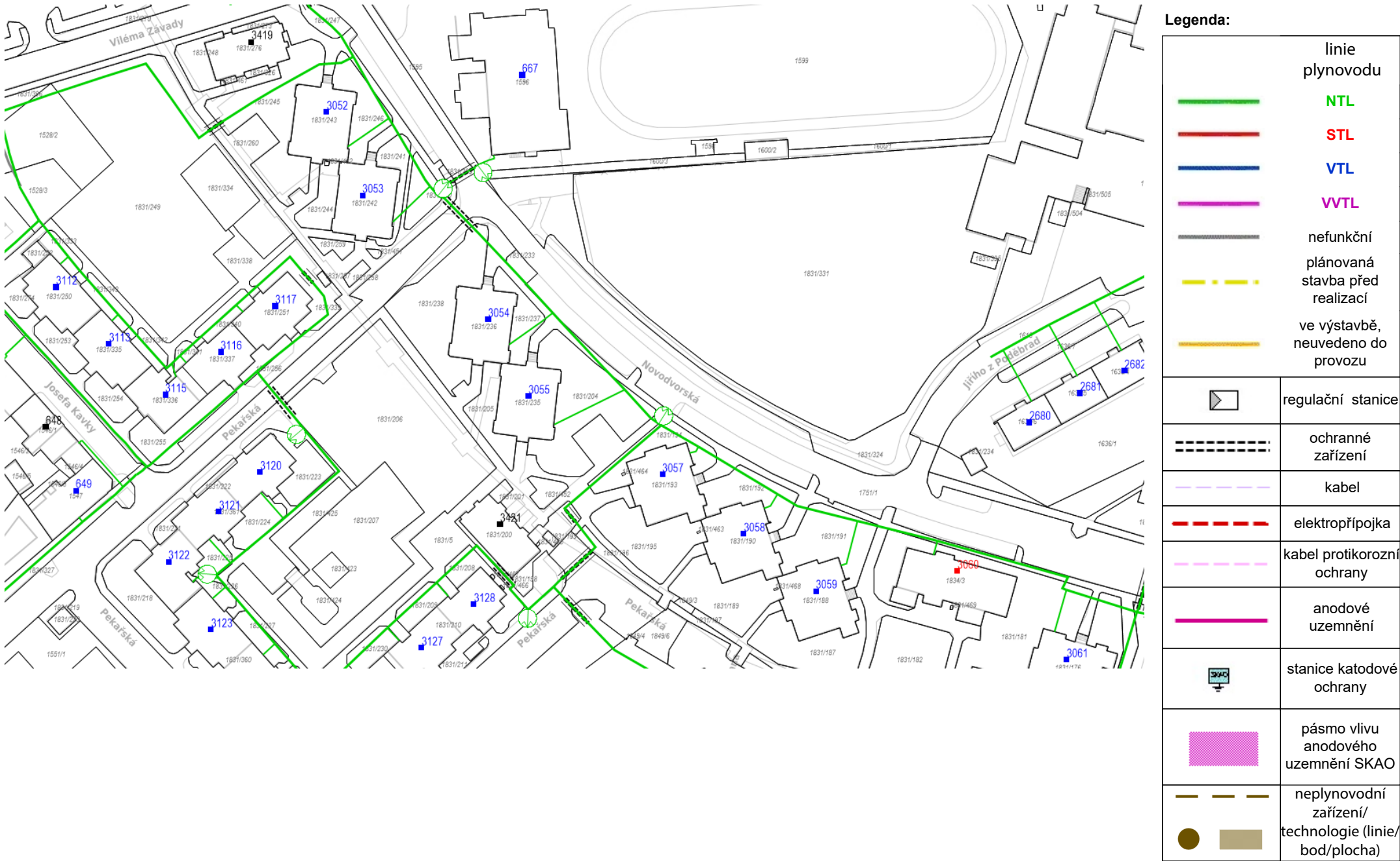
Příloha: Orientační zakres plynárenského zařízení. Tato příloha je nedílnou součástí stanoviska č. 5002819453 ze dne 17.05.2023.

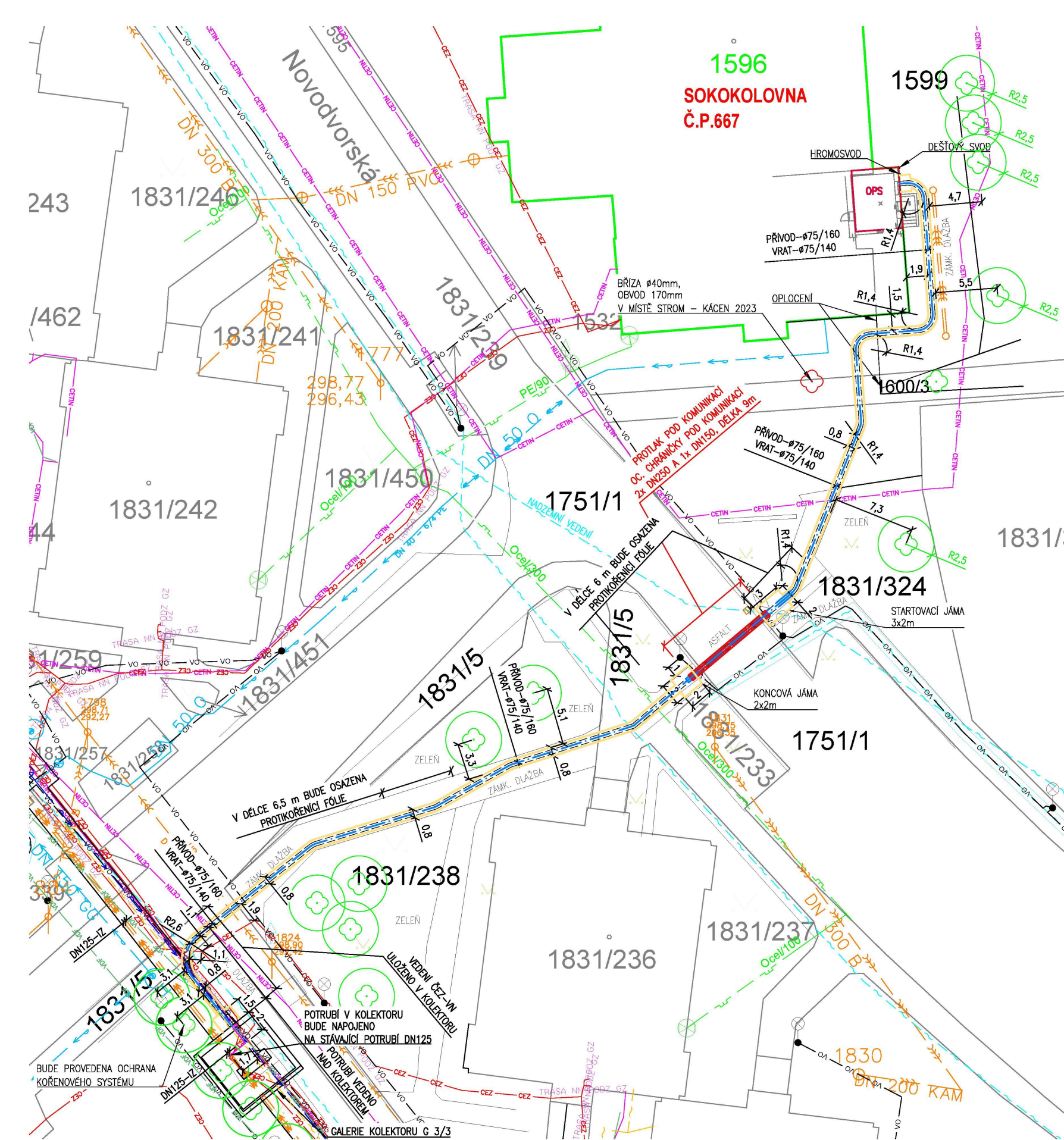
Provozovatel DS: GasNet, s.r.o.; Stavebník: UCHYTIL s.r.o. , K terminálu 507/7 , 61900 Brno. K.ú.: Frýdek.



Příloha: Detailní zakres plynárenského zařízení. Tato příloha je nedílnou součástí stanoviska č. 5002819453 ze dne 17.05.2023.

Provozovatel DS: GasNet, s.r.o.; Stavebník: UCHYTIL s.r.o. , K terminálu 507/7 , 61900 Brno. K.ú.: Frýdek.





LEGENDA INŽENÝRSKÝCH SÍTÍ:

---	OSA TEPLOVODNÍHO POTRUBÍ VEDENÉHO V NOVÉ TRASE
---	V ZEMI, HRANA PŘEDIZOLOVANÉHO POTRUBÍ
---	PŘEDMĚTEM ÚZEMNÍHO ŘÍZENÍ
---	OSA NOVÉHO TEPLOVODNÍHO POTRUBÍ
---	VEDENÉHO V KOLEKTORU
---	TEPLOVOD STÁVAJÍCÍ – VEDEN V KOLEKTORU
---	NTL PLYNOVOD
---	VODOVOD – SMVAK
---	KANALIZACE JEDNOTNÁ – SMVAK
---	KANALIZACE SPLAŠKOVÁ – SMVAK
---	KABELOVÉ VEDENÍ ČEZ – PODZEMNÍ
---	KABELOVÉ VEDENÍ ČEZ – NADZEMNÍ
---	KABELOVÉ VEDENÍ – CETIN
---	KABELY VEŘEJNÉHO OSVĚTLENÍ – PODZEMNÍ
---	KABELY VEŘEJNÉHO OSVĚTLENÍ – NADZEMNÍ
---	KABELOVÉ VEDENÍ – OPTICKÉ SÍTĚ MOS
---	KABELOVÉ VEDENÍ – VODAFONE
---	KABELOVÉ VEDENÍ Č2NET – V KOLEKTORU
---	TOPNÉ KANÁLY – STÁVAJÍCÍ

VÝKOP

NAPOJOVANÝ OBJEKT

OPS

LAMPA ULIČNÍHO OSVĚTLENÍ

DOPRAVNÍ ZNAČKA

KÁCENÉ STROMY, SOLITÉRNÍ ZELEŇ

ŽIVÝ PLOT, KEŘOVÝ POROST

STÁVAJÍCÍ STROMY, SOLITÉRNÍ ZELEŇ


HYDRANT

VODOVODNÍ ŠOUPĚ

ŠACHTA

ULIČNÍ VPUSŤ

MÍSTO NAPOJENÍ



POZNÁMKA:

- KEŘE A DŘEVINY BUDOU V MÍSTĚ VÝKOPU DLE POTŘEBY VYKÁCENY. ZA VYKÁCENOU ZELEŇ BUDE PO SKONČENÍ STAVBY VYSÁZENA NÁHRADA.
- POLOHA STÁVAJÍCÍCH INŽENÝRSKÝCH SÍTÍ JE POUZE ORIENTAČNÍ.
- POLOHY PODZEMNÍCH VEDENÍ NELZE V ŽÁDNÉM PŘÍPADĚ VYTÝČOVAT ZPŮSOBEM ODMĚŘOVÁNÍ VZDÁLENOSTÍ Z TOHOTO VÝKRESU.
- PŘESNOU POLOHU VEDENÍ SÍTÍ, VYZNAČENÍM NA POVRCHU DANÉHO PROSTORU, ZAJISTÍ INVESTOR A TO PŘED ZAPOČETÍM REALIZACE STAVBY (TAKÉ ZÁPISEM PROVOZOVATELE SÍTĚ DO STAVEBNÍHO DENÍKU ZHOTOVITELE). V ŽÁDNÉM PŘÍPADĚ NESMÍ DOJÍT K JEJICH NARUŠENÍ!!
- HLoubkové kóty (pokud jsou uvedené na výkrese) jsou pouze orientační. Skutečné uložení nového potrubí nutno přizpůsobit podmínkám zjištěným přímo v terénu (i s ohledem na případné inženýrské sítě, které nebyly v PD zakresleny – nebyly známy). Přesné určení lomových bodů bude provedeno po skutečném provedení (položení trasy).
- ZAKRESLENÁ KABELOVÁ VEDENÍ URČUJÍ TRASU KABELU, NIKOLI VŠAK POČET KABELŮ.
- V MÍSTĚ STAVBY SE MOHOU NACHÁZET NEZNÁMÉ INŽENÝRSKÉ SÍTĚ TECHNICKÉ INFRASTRUKTURY.

INVESTOR STAVBY: DISTEP a.s. OSTRAVSKÁ 961, 738 01 FRÝDEK-MÍSTEK		DISTEP F≈M	
VYPRACOVAL DAN MYŠKA			
KONTROLOVAL ING. PAVEL ÚRADNÍČEK			
HLAVNÍ PROJEKTANT RADIM DOŠEK			
PROJEKTANT: UCHYTIL s.r.o. K TERMINÁLU 7, 619 00 BRNO, Tel. 545 423 211			
INVESTOR : DISTEP a.s., OSTRAVSKÁ 961, 738 01 FRÝDEK-MÍSTEK			
AKCE : NAPOJENÍ BUDOVY Č.P. 667 UL. NOVODVORSKÁ FRÝDEK-MÍSTEK, NA SZTE		DATUM 03/2023	
		STUPEŇ DUR+DSP	
		FORMÁT A4	
		Č.ZAKÁZKY 222040-49	
OBSAH : KOORDINAČNÍ SITUAČNÍ VÝKRES		MĚŘITKO: 1:250	
		Č.VÝKRESU: C.3	